

**КАМРАН ИМАНОВ**

**КАВКАЗСКАЯ АЛБАНИЯ И  
ХАТТЫ МАЛОЙ АЗИИ**

**Баку – 2018**

**Камран Иманов,**


Председатель Правления Агентства Интеллектуальной Собственности Азербайджанской Республики.

**Кавказская Албания и хатты Малой Азии. Баку, 2018**

Эта брошюра подготовлена на основе презентации Председателя Правления Агентства Интеллектуальной Собственности Азербайджанской Республики Камрана Иманова «Кавказская Албания и хатты Малой Азии», представленной на международной конференции «Историческое и культурное наследие этносов Кавказской Албании в контексте прав человека», организованной 10-11 июня 2014 года совместно с Министерством Культуры и Туризма, Институтом Конфликтологии и Прав человека Национальной Академии Наук Азербайджана и Национальной Комиссией Азербайджанской Республики по ЮНЕСКО.

© Агентство по Авторским Правам Азербайджанской Республики, 2014, 2015, 2016, 2017

© Агентство Интеллектуальной Собственности Азербайджанской Республики, 2018



Ösəlin adı: "Kavkazskaya Albaniya i Xatti Maloy Azii"  
(rus dilində)

Öpəkiyi formatı: yaftılı (kitab)

Növü: gimni, naxış, sənəti (sənət)

Azərbaycan: 2016-cı il Azərbaycan

Öpəkiyi nömrəsi: 04C.8465-16

Öpəkiyi tarixi: 13.05.2016

Müəssisə mütəllibi bəyqətlərinin sahələri: Azərbaycan Respublikası Mütəllib Hüquqları Agentliyi

Şəxsi bəyqətlər: Kamran Sultan oğlu İmanov

Sifəti №: Q-192-7

Səbə mütəllibi: K. İmanov N. Bədəliyev

Müəlliflik qanununa əsasən, digər şəxslər olmadan, öpəkiyi bəyqəti bəyqətlərinə mülkiyyətə keçirilməmiş müəlliflik hüquqlarına malikdir. ("Mütəlliblik bəyqəti və əlaqəli bəyqətlər haqqında" Azərbaycan Respublikasının Qanununda, maddə 8, bənd 5).

"Mütəlliblik bəyqəti və əlaqəli bəyqətlər haqqında" Azərbaycan Respublikası Qanununa uyğun olaraq və Azərbaycan Respublikası Prezidentinin "Mütəlliblik bəyqəti və əlaqəli bəyqətlər haqqında" Azərbaycan Respublikasının Qanununa tədbiq edilməsi barədə" 8 oktyabr 1996-cı il tarixli Sərəncamı ilə verilən səlahiyyətlər əsasında Azərbaycan Respublikası Mütəllib Hüquqları Agentliyi

Müəssisə mütəllibi bəyqətlərinin sahələri:  
Azərbaycan Respublikası Mütəllib Hüquqları Agentliyinə mənsub

"Kavkazskaya Albaniya i Xatti Maloy Azii"  
sənəti öpəkiyi bəyqəti və bu bəyqətlərinin vətəndaşlığı

SƏDR K. İmanov

MÜ

## Оглавление

Вводная часть .....	5
ЧАСТЬ I	
Кавказская Албания и ее насельники .....	9
ЧАСТЬ II	
Генетический анализ в историко- географическом аспекте .....	27
ЧАСТЬ III	
Когда ассимилировались Кавказские Албанцы? Албанцы одни из предков азербайджанского народа .....	36

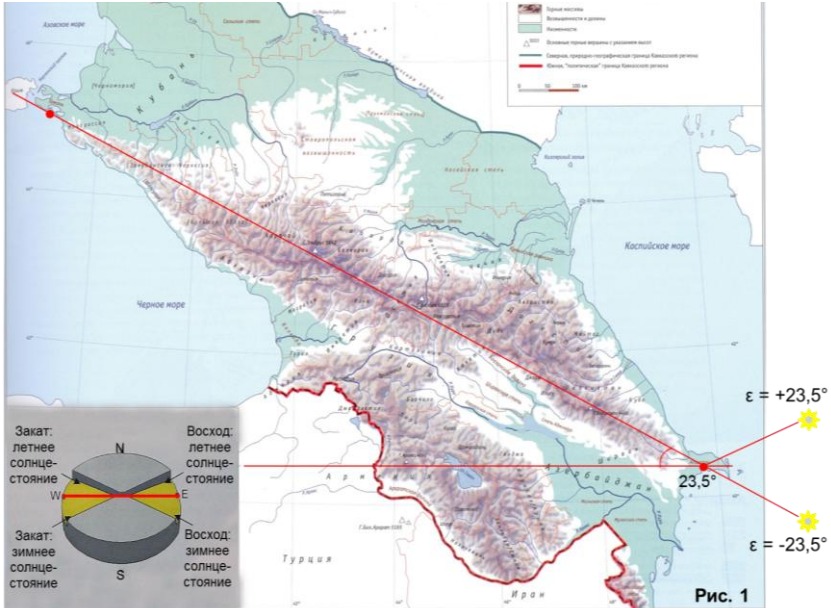


# ВВОДНАЯ ЧАСТЬ

- Кавказ – историко-географическая область ограниченная Черным и Азовским морем на западе, Каспийским – на востоке, примерно нижним течением Дона и Кумо-Маньчской впадиной на севере и границами стран Южного Кавказа с Турцией и Ираном – на юге.
- Уникальная особенность Кавказа (единственное место в мире) – угол наклона (направление) Кавказских гор составляет с плоскостью экватора  $\approx 23,5^\circ$ .

## Следствие:

В любое время года, включая дни зимнего и летнего солнцестояния, солнце «восходит из моря» и «заходит в море» (точки наблюдения крайняя восточная Апшерон и крайняя западная - Тамань).





E.A.Wallis Budge (Дж.Бадж)  
 «Древнеегипетская Книга Мертвых» (перевод);  
 «Древний Египет: духи, идолы бога»  
 «Древнеегипетская Книга Мертвых» (Слово  
 устремленного к свету)», М., Эксмо, 2007

- В древне египетской «Книге Мертвых» 2 льва: Лев-Утро и Лев-Вечер, повернутых друг к другу спинами, причем Лев-Утро на востоке Кавказа (Апшерон) – солнечный восход, а Лев-Вечер на западе Кавказа (Тамань) – солнечный заход (Фессенден (R.A.Fessenden “The Deluged civilization of the Caucasus Isthmus”, Ch.I-XI, 1923-1927, Cambridge, Massachusetts, USA), Lewis Spense (Льюис Спенс «Таниства Египта»,

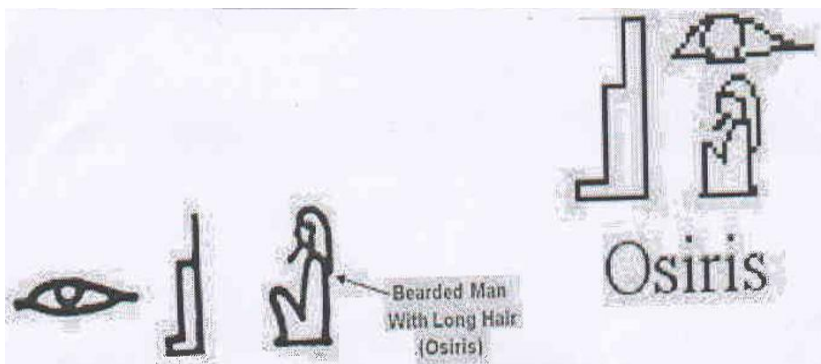
М., Центрополиграф, 2007), Max Müller (Макс Мюллер «Египетская мифология», М., Центрополиграф, 2007) и др.).

Один заглывал солнце по вечерам на западе, из другого – выходило солнце по утрам на востоке, а ночь Бог-солнце проходил через тело Акера, т.е. через Землю. Подземный ночной путь Солнца в «Книге Мертвых» – зашифрованная система инструкций усопшим для возрождения подобно Солнцу-Асеру.

«Акер» = Ак-ер = светлая (освещенная Солнцем) земля (К.Иманов).

В древнеегипетской «Книге Мертвых» восток этой земли именовался «Землей Солнца-Асера», «Воротами вступления Асера» (обозначалось WZ(S)R) [Petrie, Budge, «Книга Мертвых»].

**Древнеегипетское, иероглифическое начертание:** значки трона и глаза (символ власти и вознесения в небо, воскрешения).



## На протокавказском языке согласно Фессендену:

Osur = O-s-Ur (вода + движение + Бог солнца-огня) → «Восходящий из воды Бог-Солнце / Огонь (Фессенден).

Ur – Бог Солнца – огня → Ur-on = низинная территория (восточная долина Кавказа) с насельниками (фермеры-скотоводы) = Ur-ab или Ab-ur (Фессенден). Отсюда Ur-on → Aran (К.Иманов).

Al = высота, гора и Бог молнии, бури с насельниками Al-ab (Фессенден). Отсюда Alb → Alb-on / Alban Земля Албов = «место высоко живущих» (горцы ремесленники) Al-on = горная земля (Al-on → Alan, Alban) (К.Иманов).

Уместно отметить и следующие этимологии Albaniya = Al + ban = «ÿca ban» = «высокий дом», «крыша», «высокое место проживания» (М.Сеидов).

Албания = «горная страна» (Март, Тревер).

Ur-Al ↔ Khur – Khal = Геркулес = (Фессенден) = gəgəkli.

Aps-ur → Aps-Ur-on (Aps = восток) → Апшерон = («Восточное место солнца, огня»).

Alizon → Al-aps → Chalybs (Халибы, Халдеи) ~ г. Халдан (Фессенден).

Eres acher = «Воины, мужи Асера» (К.Иманов).

Насельники Земли: Aps-ur = Ash-ur (Ash = восход) - Arzar / Azir = (Фессенден) = «Люди Азера».

Sam-Ur = Samur = священный огонь (Фессенден).

**Aser / Azer = «Племя восходящего огня-солнца» (поклонники Солнца) (Фессенден)**



## ЧАСТЬ I

### Кавказская Албания и ее насельники

1. Десятками веков позднее, на этой земле в восточной части Южного Кавказа возникла Албания – полиэтническое образование с этническими единицами, говорящими на 26 языках (диалектах).
- ✓ Появление этнонима «албан» и топонима «Албания» связывается с IV в. до н.э. согласно информации Арриана (II в. н.э.), однако Страбон – 1-й античный автор (I в. до н.э.), упоминавший кавказских албанцев.
- ✓ Этнотопонима «албан» – «высокое место жительства», «дома на высоте» (примеры: Урал, Алтай, Алаш-горы или горные хребты), добавим:

«ал» (азерб., татарский, турецкий, узбекский, уйгуский, команский и др.) = «алый», «красный» и привязано к понятию «огонь» (напр., «алов» = «пламя») и несет смысл «высокий», т.е. «высокий огонь».

Аналогично в «йаллы» или «алгыш» («национальный танец» и «аплодисменты» соответственно) «ал» несет смысл «высокий», «могучий», «сильный» и т.п.

2. **В эпоху Ахеменидов, накануне их падения, историческая сцена выхода кавказских албанцев имеет этническую особенность:**

наряду с нахско-дагестанскими и отдельными иранскими племенами имелся мощный этнический пласт саков-киммерийцев, упоминания о которых восходят к клинописным текстам Ассирии, Вавилона, Хеттского государства, надписям Урарту и Гомеровской эпохе древнегреческих авторов .

**Однако**, если следовать Геродоту (V в. до н.э.) скифо-сако-киммерийские племена появляются на Южном Кавказе и на территории Кавказской Албании в VI-VII вв. до н.э.

Эти сведения не всегда коррелируют с клинописными текстами и надписями, а в ряде случаев и противоречат сведениям др. древних авторов (Страбон, Диодор Сицилийский и др.).

### 3. **Возникают вопросы:**

- **Как Южный Кавказ, как и Малая Азия**, являвшиеся для всех античных авторов «Землей скифо-киммерийцев» («Скифией»), «глухим скифским краем» Эсхила (VI-V вв. до н.э.), «жалким зрелищем для скифов» в «Прикованном Прометее Лукиане» (II в. н.э.) превратился в Албанию с албанцами?
- Существует ли связь между Гомеровскими скифскими племенами ализонов, халибов, тибаренов Передней Азии с гаргарами Кавказской Албании, эфталитов Центральной Анатолии с племенами Албании? И наконец,
- Какая общая этническая платформа может связывать племена Кавказской Албании или их значительную часть с сако-скифами?

Прежде чем попробовать ответить в силу наших скромных возможностей на эти вопросы остановимся на

### **Территория Кавказской Албании**

- Многочисленные сведения в источниках античного периода о территории Албании и ее границах, также зачастую противоречивы и расплывчаты. **Причиной этого могли быть** и из-

меняющиеся пределы государства в связи с политическими реалиями.

**Консенсусными в исторической науке являются восточные и западные границы** государства, выраженные формулировкой Страбона – «албаны живут между иберами и Каспийском морем».

Другими словами, с востока страна была ограничена Каспийским морем, а с запада – бассейном реки Иори (современные Габирры, Камбис античных источников и Алазани (Ганых)), включая тем самым долину Алазани в албанскую территорию.

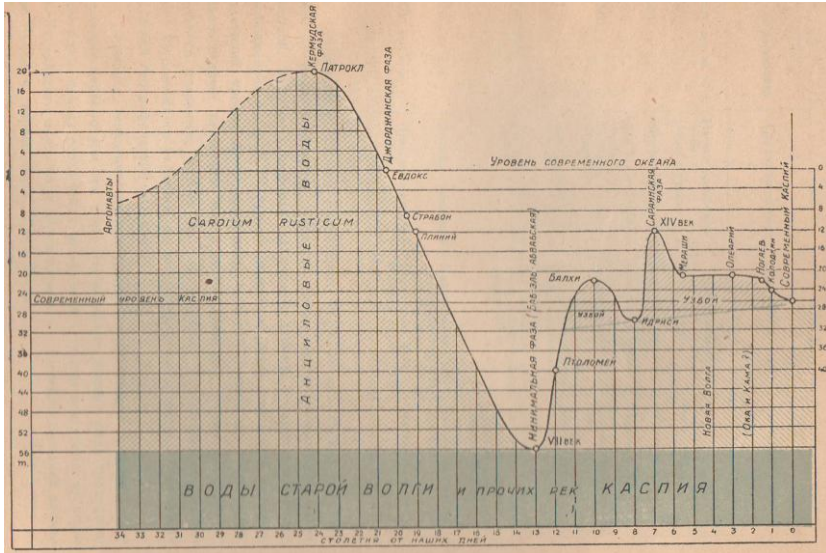
Касательно дискуссионных северных и южных границ Албании, то несомненно, что Албания по Страбону «с севера ограждается Кавказскими горами», но согласно Клавдию Птолемею северные земли Албании доходят до реки Соаны, а Кераунские горы разделяют Албанию и Сарматию. Тем самым локализация р. Соаны античными авторами то ли с р. Сулак, то ли с р. Терек приводили к тому, что весь нынешний Дагестан мог быть включен в состав Кавказской Албании.

Однако в настоящее время устоявшееся мнение о том, что Соана есть Самур, а Кераунские горы – Самурский хребет, приводят к тому, что северные пределы Албании начинались севернее Дербента от Самурского хребта и по склонам Кавказского хребта доходили до бассейна рек Алазани и Иори.

Южная граница Албании согласно Страбону соприкасалась Арменией, подразумевая соседство албан, иберов и армян, т.е. со стороны нынешней Восточной Грузии.

- Наряду с этим мы должны учесть и факт уровня Каспия, которые до настоящего времени оставались без внимания (см. график и карты при

уровне Каспия 0-10 м, смоделированные на компьютере).

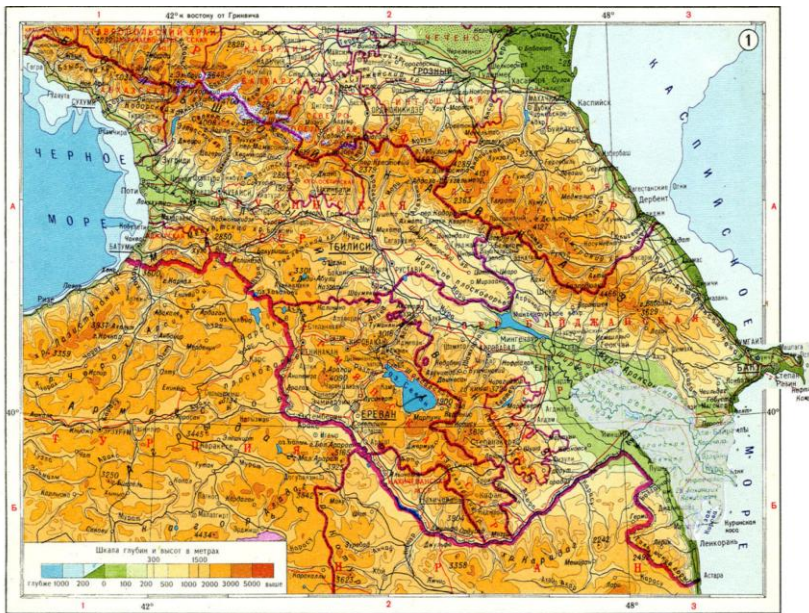


**Диаграмма колебаний водного взноса и уровня Каспия в век голоцена**  
 Источник: Ковалевский «Лик Каспия»

## Карты при уровне Каспия 0-10 м, смоделированные на компьютере



Значительная часть одной из провинций Кавказской Албании Байтакаран по крайней мере до V в. до н.э. оказывается включенной в бассейн Каспия, а реки Кура и Араз не сливаясь впадают самостоятельно в него, как и отмечали древние авторы



Для ответа на поставленные ранее вопросы об этносе албан обратимся прежде всего к албанскому хронисту М.Каганкатукскому.

### **Внимание: о происхождении албан**

«...От них, от киттийцев – сыновей Иафета, отделились и ушли на языческие острова киприоты, живущие же в северных странах – соплеменники киттийцев, от них и происходят алуанцы» М.Каганкатукский (кн.1, гл.2).

Кто же такие киттийцы?

В албанологии этот вопрос обойден.

**Наше мнение:** Киттийцы = Хатты или первобытные Хетты

## Хатты (первобытные Хетты) – великий народ из Ветхого Завета

1. Хатты (English, Hittites, Hebrew, **חִתִּים** ;; XX. Χετταῖοι, Χεττεῖν, υἱοὶ [τοῦ] Χέτ; Vulgate, "Hethæi," "Cethæi," "filii Heth"; Assyrian, "Khatti"; Egyptian, "Kh-ta", а также Khitti, Khatai, Kitai и т.д.):
  - Упоминаются в библейских анналах, в Египетских, Ассирийских и Урартийских надписях и собственных источниках.
  - Библейский народ **туранского происхождения**. Согласно Геродоту «сирийцы», Страбону «белые сирийцы» (J.Campbell "The Hittites. Their Inscriptions and their History", Montreal, Toronto, Williamson. & Co., 1890; A.H.Sayce "The Hittites. The story of forgotten Empire", Fleming H.Revell Co. N-Y, Chicago; C.R.Conder "Altaic Hieroglyphes and Hittite Inscriptions", A.P.Watt "Palestine Exploration Fund", 1889; О.Р.Генри «Хетты»).
  - **Язык хаттов агглютинативный** (Fessenden, Campbell, Sayce и др.) (см. языки урало-алтайской группы, туранские языки) (Святич).
  - Хаттский язык схож с Proto-Media и Akkadian язык древних халдеев (Conder, Campbell), которые, в свою очередь, близки с Ugro-Altaic (финский, венгерский, тюркский) (Lenormant, Conder, Jewishencyclopedia).
  - Хаттский язык отчасти сходен с кавказскими языками (Campbell, Sayce).
  - Кавказские языки – яфетические, в той или иной степени агглютинативные, от смешения

языков агглютинативного типа и семитских языков (Marr).

- Хаттские письмена близки к кипрским и ванским (урартийским), с new Elamitic, Cossaen (Lenormant, Hommel). Язык Хаттов схож с современным чувашским языком.
- Чувашский язык (тюркская группа, болгар. между тюркской и угрофинской группами) (Campbell, Marr), мост между языком Хаттов и кавказских яфетидов.
- Сходство между агглютинативным языком туранцев и шумеров с чувашским (Marr).
- Хаттский язык близок к чувашскому языку, как и бакский, этрусский, кавказский (Campbell).
- Hammathite иероглифы хаттов = источник слоговой азбуки Кипра (Sayce, Conder и др.).

### **Ареал расселения Хаттов**

- ✓ Палестина (южная часть) до еврейского завоевания (Ветхий Завет, E.Anati "Palestine before the Hebrews", Campbell, Sayce, O.P.Герни и др.).
- ✓ Палестина, пришли из Северной Месопотамии (столица Cutha или Tiggaba в последующем расселились в Северной Сирии, Центральной Анатолии на Кипре и т.д.) (Campbell).
- ✓ Hammath, Кадеш, Каркемиш (древняя столица хаттов в Северной Сирии), Коммагены на юге, исконное место проживания оба фланга гор Taurus (Киликия на юге до Каппадокии на севере и до Арминии и на востоке; Mother-Country на севере) (сапоги со вздернутым носком, ие-



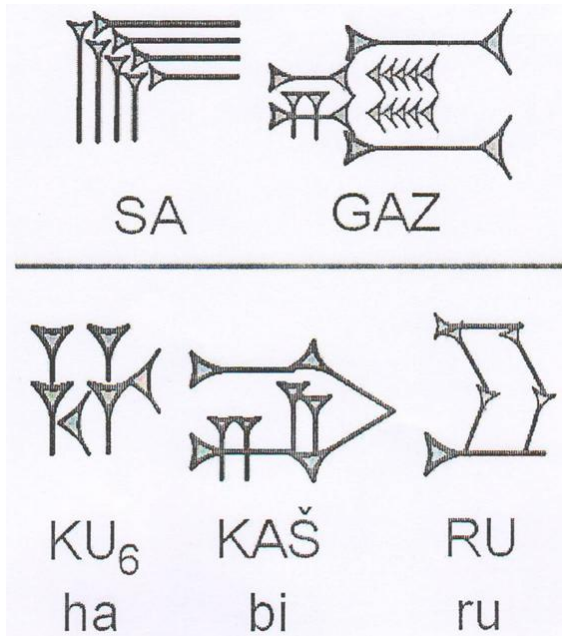
роглифы наподобие перчатки или гор) – (Sayce).

- ✓ Страна «Хатти» по документам ассирийских купцов находилась у Дивриги (Lewis, Bayles Paton “The Early History of Syria and Palestine”).
- ✓ **Хатты** из числа племен Ab-Ur (Солнце – огне поклонники) мигрировали с Южного Кавказа к долинам р. Евфрат, откуда ушли в Аравию и были известны как **Сути**, позднее, уйдя на север стали известны как **Гиксосы** и **Хеты**, властвовали на Армянском нагорье, откуда вернулись на Восточный Кавказ и северный берег Черного моря, где стали известны как **Скифо-саки** (Фессенден).

#### **Родственные племена по источникам и исследованиям**

- ❖ **Эры и Касситы** согласно Септуагинте именовались и хЕТТа COS (Err или хЕТТЕу), а также ХЕТТЕИц KASI (1911, Encyclopedia Britannica).
- ❖ **Лулуби и Кути = Умман–Манда** (Уго Винклер, Хелцвельд) или Сака.
- ❖ **Царство Кути = Протомидяне** овладевшие Вавилоном (Берроз).
- ❖ **Мидийцы = ветвь Шумеров Кути = Ашгузы (Сака)** (J.Oppert “On the Median dynasty”, London, 1876, Rowlinson).
- ❖ **Хатты и Касситы = Саки** (A.T.Clay “Personal names from cuneiform inscriptions of the Cassite Period”).
- ❖ **Хатты, Саки, Кути, Мидийцы, Лулуби = = родственные племена**

- ❖ В аспекте Кавказской Албании генетическое родство Саков и Хаттов играет принципиальную роль:
- ❖ Chabiri или Ша (б/п) ири (воинственные племена, пришельцы-захватчики) из Амарнских писем = Саки и именовались SA.GAZ, SA.GAZ.ZA, SA.GA.AZ, SAG.GAZ, GAZ на обнаруженных шумерских идеограммах (A.T.Clay, G.Johannes Botterweck and etc. "Theological Dictionary of the Gold Testament").
- ❖ Chabiri = один из народов Hittita – Mittannian (A.T.Clay, M.Greenberg "The Ha (б/п) iry", Americ. Orient. Soc. New Haven, 1955).



Шумерские идеограммы

- **Саки (скифы) = Сути = Гиксосы и Хатты**  
(Фессенден, Э.Ренан «История израильского народа»)



**Солнечный диск Хаттов**

**Многочисленные миграции Хаттов в Элам, Анатолия, Аравия, Египет, Ассирия и т.д., из которых остановимся на кипрской и кавказской, свидетельствующей о связи Хатты - Киттийцы.**

### **Кипрская миграция**

- ✓ Известно древнейшее поселение Киттим (Хи-рокития) (середина 4-го тыс. до н.э.).
- ✓ Согласно древней истории Кипра в бронзовом веке (3500-2750 гг. до н.э.) на остров прибыли Хатты и подчинив себе древнесемитское население образовали народ киттийцев или этно-киприотов.
- ✓ В XIII в. до н.э. война Хеттской империи и Египта за обладание Сирией и Палестиной завершилась победой Хеттов и до 1200 г. до н.э. Киттим был в зависимости от Хеттского царства.
- ✓ После войны Хеттов с фригийцами и падения Трои (около 1200 г. до н.э.) разрушенной ахейцами («народы моря»), пала Хеттская держава и Киттим был захвачен ахейцами.
- ✓ Ахейцы, захватившие Палестину и получившие от местных народов название «филимстимляне», говорили, что пришли из страны Киттим (т.е. Кипра) и с острова Крит.
- ✓ После восстания Давида в Палестине (XI в. до н.э.) Киттим был поделен по итогам войны между этнокиприотами и ахейцами.
- ✓ Финикийские купцы и мореходы, часто бывавшие на Кипре, называли его Киттиум и восстанавливали полностью разрушенный ахейцами Киттион.

- ✓ Этно-киприотский язык Киттима схож с языком Хатти и Этрусков.

## Кавказская миграция

### 1. Информация о некоторых племенах Кавказской Албании, связанных с Хаттами и Саками

- Первая половина I тыс. до н.э. албаны, саки, гаргары, каспии + шарваны, шамахи, баканы, кабиры, катаи, эры (Источник: 54 племени Сарматии (III-IV вв. до н.э.) до прихода гуннов из «Армянская география» VII в.).
- **Племя Сакашенов**

М.Сеидов дает «баğ» = düyün, soybirləşməsi (племенное объединение), а одно из значений «кара» (гара) = başçı, böyük, güclü («глава», «большой», «сильный»), т.е. Карабах (Qarabağ) = «güclü, böyük soybirləşməsinin başçısı» (основная, главная часть племенного объединения) (М.Сеидов).

**Это саки Сакашены или Арцаха (Ər Saq'a) = Карабах**

Арсак этнотопоним = Ərsağ = Ər(Ар) + sağ(сак) = «мужи (воины) саков (племени)» (М.Сеидов).

Саг = Са + ог (лук, тетива + стрела) = уау – ох (уау = красный, лето) (М.Сеидов, Э.Алили).

Sağ (сак) = sağıq = «бдительный, недремлющий» (К.Иманов).

Sağ (сак), шаг, цаг (тюркское) → Арцах, Аршак – армянские заимствования.

- ❖ **Племя Баканы (баганы), баки (баги)**

- ❖ Племена, этникон племени «баканы» = = название Баку (Ашурбейли, «Очерк. История средневекового Баку»).
- ❖ «Народ «Баг» в Албании» и «область Багов» (М.Каганкатукский).
- ❖ Баканы – племя или секта, проживала на побережье Каспия, куда доходят отроги Кавказа (т.е. недалеко от Апшерона) и основана на корне «бага» = «бог», «солнце», «огонь»: ссылка на М.Каганкатукского и «Географию» Сугри, Гевонд (Атши-Багу) (Ашурбейли, История г. Баку).
- ❖ «Бакан-бахан» (тюрк, азерб.) = «смотрящий».
- ❖ **Племя Ижмах = (Шамах) = «камах»** (Плиний) жили рядом с шарванами (ширваны) и **баканами** (территории, непосредственно примыкающие к Апшерону) – (Ашурбейли со ссылкой на Ф.Бузанда, а также Гейбуллаев).
- ❖ **Племя Шарваны** перечисляются в одном ряду с шаканами (саканами, саками) и локализованы в Албании, к северу от реки Кура (Птолемей).
  - **Замечание: Саки (Сукн – парфян.) жили:**
    - между Иберией и Ширваном, включая Шеки, Гах, Закатала (левобережье Куры, албанские области Камбисена, Шаки, Кабала).
    - Сюник, восточнее озера Гекча.
    - Сакасена (зона Гянджи).
    - Байтакаран (Баласакан), к югу от Аракса, Мильская степь.
- ✓ **Племя катая** (катаг) жило округе Туч-Катаг албанской области Ути (Армянская география, VII в.); топоним «котайк» в Арцаке, в XVII в. в На-

- горном Карабахе – село Котуклу: у Каганкатукского топоним «катак».
- ✓ Кита различные названия Хеттов (Хаттов): Heth, Hittit, (Киттит) Chettai (Септуагинта), Khita, Kata, Xata, Ket, Khitt, Hit, Het, Hat, Khati, Kitay и др.
  - ✓ **Часть племен Хаттов** переселена в 782 г. до н.э. Аргишти I (Меликишвили).
  - ✓ Kitay / Xitay армянские хронисты записывали K.tayk и читали Kotayk (Н.Эмин, Предисловие к М.Хоренскому).
  - ✓ Xatay и Шах Исмаил Хатаи.
  - ✓ Ветвь гамов (шаманов) Kitay'ев именовалась **Kitebaq** (Орбели).
  - ✓ Gədəbəy (Кедабек) = Kəta / Kita + bəq (bəy) = = осколочная часть Kitebaq.
  - ✓ У казахов, каракалпаков, киргизов, узбеков и др. – этноним катак (катай, ктай).
  - ✓ В Армении – топоним «катак» (Ф.Мецопский, К.Гандзакеци и др.).
  - ✓ Зангезур – Кохне Катук (Гейбуллаев).
  - ✓ **Котайский гавар** – позже Зангибасар, до XVI в. в районе Еревана Kitay mahalı.
  - **Племя Ер'ы (Эры)**
    - Страна Eriaini (восточный берег озера Гекча) – М.В.Никольский «Клинообразная надпись Русы I в Келану...», одна из стран Албании, VIII в. до н.э., а до этого Ер'ы располагались в центральной части нынешней Армении (см. карту). Пришли из Анатолии.
    - В основе названия теоним Ер (М.В.Никольский, И.И.Мещанинов).
    - Позднее (V в. н.э.) часть Ер'ов поселилась в Ерети (Гевонд).

- Ер'ы = одно из хеттских (хатты) племен, в хеттском пантеоне есть теоним Ер / Ар (Капанцян).
- Язык Ер'ов агглютинативный, они участвовали в создании государства Урарту, бог Ер был третьим по значимости в пантеоне Урарту (Б.Б.Пиотровский).
- Имя Ерме (Arimī по Гомеру) идет с территории от границы Сирии и Киликии, одно из Хеттских имен (Пиндар, Страбон, Кэмпбелл).
- Ерме (Arme) = народ Наири из Хеттов (Кэмпбелл), ушедшие на восток из Месопотамии, затем из Палестины.
- Nairi = Невры (Геродот), Скифы Италии → Naharser – часть этрусков и Navarrese – Наварра (Кэмпбелл).
- Колено Ер'ов из Хеттов (Богазгейские таблички, XIV-XIII вв. до н.э.).
- Поселились в Саад-Чухуре еще до воздвижения крепости Эребуни Урартами, именовалась «земля Аrey».
- Qeḡesik Er (М.Хоренский) = «красивый Ер».

**Племя Кабар / Кабир** (К.Багрянородный) у Хазаров.

- ✓ Кабир = Каб + Ар(ир): гидроним Габырры.
- ✓ Первичный ареал: Камбисена.
- ✓ Последующие ареалы: Карабахская зона (Кабирли), топоним Кебр от этнонима Кебер в первые упомянут М.Гошем (Кабарры и Кенде Кабарды (отдаленный от Кабарлы)); гидронимы: Джаватский, Арешский, Джеванширский уезды Азербайджана от XIX в. (Гейбуллаев).
- ✓ В Азербайджане и др. местах топонимы: 2 села Кабирли (районы Бейлаган и Тер-Тер), в Армении Кавар (Ново-Баязидский р-н), гора Кабирли



(Кабирдаг – Шарур – Дарслагезсский уезд Армении в XIX в.), Кабирли (кишлак в Нагорном Карабахе), Кабарры йери (земля Кабаров) в Нагорном Ширване (Гейбуллаев).

Древний народ Карабаха (азерб. историк Мирза Адыгезал бек); во времена Карабахского ханства – «Кабарлинский магал» (Гейбуллаев).

### **Племя «Кабир / Кабар» и общество Кабири: связь**

- Этимология: Камбисена (греч.) – Гамбечан: - Камбич:
    - у Ширакаци Qam-be-san (провинция Кавказской Албании) = qam (шаман) + besan;
    - КДГ: Ваубесан: корень «besan» (см. Azərbaycan).
- Весан / Веусан = bey + qan = «бек - отец» (М.Сеидов).
- «Габарры» = искажение от Камб-Иори (Гейбуллаев).
  - р. Иори = Камбис (Плиний, П.Мела, Д.Кассий, К.Элиан) от Камбисена (провинции): «С» - греческая добавка.

### **Смысл:**

а) Qambesan = Qam – bey (бий) – san (чан) = шаман + бек + отец = глава бəq'ов-шаманов (гамов)

Тогда: Габирры = Qam + bəq + ir (ər) = «муж из бəq'ов-шаманов» близко к Кабири

б) Если принять версии Гейбуллаева, то Габирры = Камб – Иори = Кам(гам)-би-ор = Qam-bi-ər = Муж из рода гамов (шаманов)

Тогда, Qam-bi-ər = Га(м)-би-ир = Кабир = Кабири

### **Следствие:**

Если а) «муж из беков – гамов (шаманов)»

Если б) «муж из рода гамов (шаманов)»

**Вывод 1.** Первоначальное размещение (начало I тыс. до н.э.) багов и кабиров – левобережная Албания (см. Компьютерную карту акватории Каспия) (К.Иманов).

**Вывод 2.** Qambecan = Qam-bəq-qan или Гам-биган = а) глава (отец) беков – гамов (шаманов) и = б) глава (отец) рода гамов (шаманов) (сравни с арабским Кабир ал-Маджус = глава магов)

## **2. Заключительные замечания по «албаны = хатты = саки»**

- ✓ Хатты (люди с «Land of Yatu», недалеко от Commagen, рядом с Кархемыш = столицей Хаттской конфедерации) создали Ude – царство Албан (Kasi – Kumuk = их прямые потомки).
- ✓ Khar-Khar (Гаргары) из Албанцев есть Хаттский народ.
- ✓ Албанцы = Хатты из рода Temenites (младший сын Ashehur и 2-й жены Naarah) (Справка: это завоеватели Хушам (Куш) на Синае, известны по Библии как Amalek).
- ✓ Жители бассейна Алазани = потомки Липоксая (старшего сына Таргитая, отца Скифов), из рода Zerethites Хаттов (ст. сын по 1-му браку Ashchur с Helah), они же троянцы, Asugeel, Крит, Кипр.
- ✓ Царские скифы (Paralatae) от Калаксая (младшего сына) → Alarodians.
- ✓ Чистые Скифы = Veerothites (родственники Temenites) = «Люди Субарту», завоеватели Элама (происходили от Cherpher'a, брата Temeni) (Кэмпбелл).

**Главное:** Все автохтоны Кавказской Албании Хеттского (Хаттского) происхождения (Информация

М.Каганкатукского и приведенные исторические факты).

## **ЧАСТЬ II**

### **Генетический анализ в историко-географическом аспекте**

#### **Источники:**

*Сайт Eupedia.com Genetics;*

*И.Насидзе, Э.И.С.Вересек и др. «Mt-DNA и изменение Y-хромосомы на Кавказе» (на англ.);*

*Р.А.Скаляхо, Э.А.Почешкова и др. «Тюрки Кавказа: сравнительный анализ по данным Y-хромосом» («Вестник» МГУ, серия XXIII, Антропология, №2, 2013);*

*И.Э.Теучеж, Э.А.Почешкова и др. «Генефонды абхазоадыгских народов, грузин и армян в евразийском контексте».*

#### **А. Сравнение генофондов по Кавказу**

- ✓ *mt-DNA-анализ показывает:*
  - *население Кавказа генетически ближе к Западной Азии, чем к Европе;*
  - *азербайджанцы генетически ближе к соседним кавказским народам, чем к каким-либо популяционным группам Азии и Европы.*
- ✓ *Y-хромосомный анализ показывает:*
  - *на Кавказе наиболее часто встречаются гаплогруппы F, G и J2;*
  - *Кавказ ближе к Западной Азии, чем к Европе;*
  - *высокая частота «кавказских» гаплогрупп (G, J2) у восточных кавказских тюрок (азербайджанцы, кумыки) ≈ 40%-50% свидетельствуют о значительной роли Кавказского субстрата в*

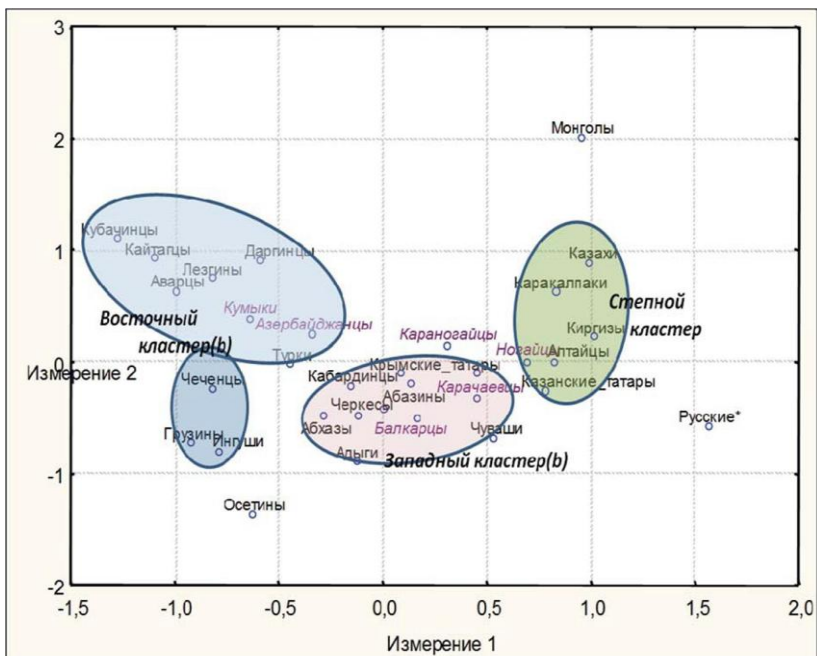
- их генофонде и подтверждает гипотезу об автохтонности их предков на Кавказе;
- высокое наличие «кавказской» гаплогруппы G у западных тюрок Кавказа (карачаевцы, балкарцы) свидетельствует о роли Кавказского субстрата в их этногенезе;
  - высокое наличие восточно-евразийских гаплогрупп (N1, C) у караногайцев и ногайцев подтверждает гипотезу влияния на их генофонд народов евразийской степи и согласуется с данными антропологии;
  - кластеризация (группирование) по генетическому сходству выделяет восточный (азербайджанцы и кумыки) и западный (карачаевцы, балкарцы, ногайцы, караногайцы) кластер;
  - генетическое сравнение восточного и западного кластеров тюрок Кавказа с генофондом соседних народов приводит к тому, что в восточный кластер попадают др. этносы Восточного Кавказа из Дагестана (аварцы, кубачинцы, даргинцы), а в западный кластер – черкесы, кабардинцы, адыги, абхазы и крымские татары с Западного Кавказа.

**Причем,**

а) ногайцы попадают в отдельный «степной» евразийский кластер вместе с кавказскими татарами, алтайцами, киргизами, казахами и каракалпаками;

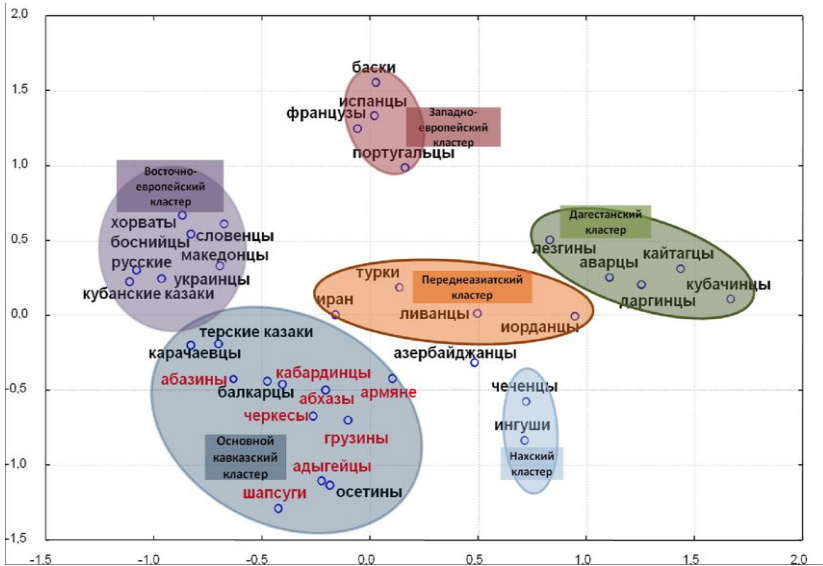
б) к «восточному» кластеру примыкает кавказская группа (чеченцы, грузины, ингуши);

в) караногайцы оказываются между кластерами Кавказа и степным кластером Евразии (см. рис.).



**Популяции в генетическом пространстве евразийской степи и смежных регионов по набору 24 гаплогрупп Y-хромосомы на основе метода многомерного шкалирования**  
 Источник: Р.А.Скаляхо, Э.А.Почешкова и др.

## В. Сравнение генофондов народов Передней Азии, Европы и Кавказа по набору из 14 доминирующих гаплогрупп



## Сравнение генофондов народов Передней Азии, Европы и Кавказа по набору 14 гаплогрупп Y-хромосомы на основе метода многомерного шкалирования

Источник: И.Э.Теучеж, Э.А.Почешкова и др.

- Как следует из приводимого рис. абхазо-адыгские народы (адыгейцы, черкесы, абхазы, абазинцы и кабардинцы) объединяются по 14 ведущим гаплогруппам с народами Западного Кавказа (грузины, армяне) и с тюрками Западного Кавказа (балкарцы и карачаевцы), образуя кластер, условно именуемый «основной кавказский».
- Кроме того, выделяются «славянский», «западно-европейский» кластеры, а также «переднеазиатский» кластер (турки, иранцы, ливанцы, иорданцы), «нахский» (чеченцы и ингуши) и «дагестанский» (лезгины, аварцы, кайтагцы, кубачинцы, даргинцы), **причем** «основной кавказский» кластер генетически ближе всего к «нахскому» (генетическое расстояние 0,44) и переднеазиатскому (0,56) и относительно удален от «славянского» (0,70), «западно-европейского» (0,86) и «дагестанского» (0,94).
- Наибольшая близость «основного кавказского» кластера к «нахскому» (0,44) и «переднеазиатскому» объясняется преобладанием переднеазиатского субстрата (гаплогруппы G2 и J2), а некоторое сходство со «славянским» кластером – наличие западно-евразийской гаплогруппы R1a1.

**Важнейший вывод связан с азербайджанцами, которые не попадают в выделенные кластерами, но очень близки генетически с «передне-азиатским» и «нахским» кластерами, а также близки к «основному кавказскому» кластеру.**

## С. Y-хромосомный анализ азербайджанцев

главные								
значимость	1	2	3-4	5-6	7	8	9	10
%	30,5 (50)	18	11	7	5,5	4	3	3
название	J2	G	J1, R1B	R1a, L	E	T	I	другие
доминирующие								

Сопоставления доминирующих гаплогрупп азербайджанцев с народами Кавказа, Азии и Европы дает:

Название гаплогрупп	Кавказ					Азия					Европа					
	Регион	Кавказ		Азия		Европа		Кавказ		Азия		Европа				
Народы	ингуши	чеченцы	кумыки	грузины	иранцы	турки	ливанцы	палестинцы, сирийцы	киприоты	критцы	сицилийцы	албанцы центр.-итал.	южн. италия	эгейские острова		
J2 (%)	80	55	25	27	20	24	26	17	37	34	26	19,5	23,5	20		
G (%)	≈75	53	30	17,5	12	11	10	15	9,5	В целом не характерно						
J1 (%)	84	43,5	21	21	16	81	38	43	31	30	20	19	22	9	Не характерна	
R1b	21,5	20	10	18	17	16	13,5	9,5	8,5	61	61	Самая распространенная гаплогруппа				



## **D. Доминирующие гаплогруппы азербайджанцев в историко-географическом контексте**

Из 4-х доминирующих гаплогрупп генофонда азербайджанцев, наиболее распространенные две, из них (G\*, J2\*) являются так называемыми «кавказскими», что свидетельствует о древнейшем проживании предков азербайджанцев в кавказском ареале.

- ❖ Главенствующая J2\* гаплогруппа азербайджанцев (более 30%, а по некоторым данным до 50%), одними из предков которых являлись албанцы, позволяет за пределами Кавказа наиболее допустить, что J2\* была присуща албанцам и это подтверждается тем, что она часто встречается на Кипре (37%), что подтверждает и тезис о генеалогии албанцев М.Кагангатлы, происхождение которых он связывал с киттийцами (хаттами), часть которых мигрировала и на Кипр.
- ❖ Именуемая в литературе «переднеазиатской» гаплогруппа J2\*, зачастую известна и как «средиземноморская» и «закавказская», являлась преобладающей на территории древних средиземноморских и ближневосточных цивилизаций, где проживали хатты, в первую очередь, а также хурриты, хетты, вавилоняне, ханаане и в целом, этруски, критяне, израильтяне и др. народы.
- ❖ Гаплогруппа J2\* активно присутствует во всех регионах проживания и последующий миграции в Европу хаттов, включая Кипр, Крит, Центральную и Южную Италию, юг Пиренейского полуострова – Иберия, Южная Андалузия, Наварра (Франция), т.е. в ареале проживания этрусков, басков, наварцев и др.

В настоящее время этногенетики полагают, что гаплогруппа J2 зародилась в северной части Междуречья и в Малой Азии, где развилась цивилизация хаттов и была присуща им.

- Установлена связь некоторых древних цивилизаций, гаплогруппой J2\* и культом поклонения быку (Тельцу) – Чатал Гюк в Центральной Анатолии минойские фрески, керамика Крита, каменные алтари Кипра (у хаттов, шумеров, вавилонян, ханаанеев и др.).

Вместе с тем Бык – символ Асера / Азера и изображение его головы дошло до наших дней на Гошагала Гапысы Ичеришехер.

- Вторая из доминирующих гаплогрупп азербайджанцев – гаплогруппа G (18%) с субкладом G2.

Этногенетики полагают, что эта гаплогруппа родом с Загросских гор, частично охватывающих территории нынешних Ирака и Ирана, где развивалась шумерская культура.

- Ряд исследователей полагает, что субклад G1 является скифо-сакской гаплогруппой.
- В целом гаплогруппы J2 и G2 представляют около 50% (по некоторым данным до 70%) генофонда современных азербайджанцев.
- В генофонде азербайджанцев по 11% имеют гаплогруппы J1 и R1b.

J1 – восточноанатолийского происхождения, откуда распространилась в Левант, Загрос и Аравийский полуостров и считается типично семитской гаплогруппой. Гаплогруппа R1b – одна из самых распространенных в Западной Европе (Шотландия, Ирландия, Уэльс, Лазурный берег Франции) и Стране Басков. Очень частая и на Кавказе. При этом, некоторые

старые формы R1b имеются и на Ближнем Востоке и на Кавказе, что вносит неясность в истоки этой гаплогруппы. По мнению ряда исследователей, R1b есть тюрко-алтайская гаплогруппа.

## ЧАСТЬ III

### Когда ассимилировались Кавказские Албанцы? Албанцы одни из предков азербайджанского народа

#### 1. Точка зрения армянских ученых:

а) Албания = «восточная окраина Армении (не было Албанской государственности)»;

б) Если и была Албания, то ее население было полностью григорианизировано и арменизировано к VII веку, но не позднее XI века, т.е. до сельджуков;

в) Албанский этнос вообще деэтнизировался, т.е. стал армянским к моменту распада княжества Хасан Джалала (XV век);

г) Албаны ≠ предки азербайджанцев (г. Свазян, 2008).

### Слово албанцу по матери, уроженцу Азербайджана Павлу Флоренскому

#### 1. Биографическая справка

**Павел Флоренский:** известный математик и богослов; Родился: 9 января 1882г., г. Евлах, расстрелян на Соловках в 1937г.

**Филосовский труд. «Мнимости в геометрии» - работа, предвосхитившая исследования выдающихся математиков:** мнимость и сны, видения, загробная жизнь,  $c = 300000$  км/сек, масса =  $=\infty$ , время и пространство = 0, свет > скорости света = дух, царство Бога, реальность → мнимость, и наоборот, скорость света = граница между миром земным и миром небесным. Трехмерный объем Вселенной сферически выгнут в четырехмерном пространстве – времени.

Отец – Ал. Флоренский, русский, православный, инженер-строитель Закавказской железной дороги.

Мать – Ольга (Соломия) Сапарова родом из именитого карабахского меликского рода. Год рождения: 1859.

**Автобиографическое произведение:**

**«Детям Моим. Воспоминания прошлых дней»**  
(М., Моск.-раб., 1992) (написано 1916-1925 гг.)

**П.Флоренский:** «Сапаровы были в числе нескольких армянских родов, относившихся к неоднородной и этнически плохо промешанной массе насельников Армении, к той ветви, которая самими армянами называется «албаной». Это ответвление древнейших насельников средиземноморского бассейна, так называемой средиземноморской расы. В качестве этнической подстилки эта раса легла в догомеровской Греции. В более чистом виде остатки ее дали древнейшие племена мидийцев и фригийцев. Углубляясь к северо-востоку, они частью смешались с окружающим приараратским населением, частью же сохранились тут этническими конкрециями. Одна из таких конкреций сохранилась до раннего средневековья у берегов озера Гокчи [Севан] и около этого времени, теснимая каким-то нашествием, продвинулась еще севернее, в нынешнюю Елизаветпольскую губернию [Гянджа]. Там образовалось пять самостоятельных областей или меликств, впоследствии подпавших вассальной зависимости Персии, затем Турции...».

**П.Флоренский:** «...в семье не говорили о Боге: «К неприличному относилась религия и все с нею связанное... О религии у нас никогда не говорилось ни слова, ни за, ни против, ни даже повествовательно, как об одном из общественных явлений»... Эти обстоятельства заключались в различии исповеда-

ний, к которым по рождению принадлежали мои родители... Он не проявлял своей принадлежности к Православной Церкви из боязни хотя бы тончайшим дуновением холодного ветерка напомнить о своем православии маме; а мама старалась воздать ему тою же деликатностью и поступала так же в отношении Церкви Армяно-григорианской».

**Главный лейтмотив из приведенных строк П.Флоренского:** «считая свою мать этнической армянкой и род Сапаровых армянским недоумением, вызванное ее сторонением Армянской церкви и более того, нежеланием сказать что-либо по армянски».

**Проф. Ф.Мамедова** («Кавказская Албания и албаны», Баку, 2005) **справедливо отмечает, что П.Флоренский:** «...албанские меликства неправомерно считает армянскими. Необходимо принять во внимание время написания Флоренским. Это первая четверть XX в. – 1923 г., когда албаны были уже деэтнизированы после 1828-1836 гг., когда часть исламизировалась-тюркизировалась-азербайджанизировалась, а оставшаяся часть, приняв православие – грузинизировалась, а часть – насильственным путем, приняв григорианство, подчинившись Армянской Эчмиадзинской Церкви, стала считаться армянами, арменизировалась. Часть Сапаровых была арменизирована, подчинившись Армянской григорианской Церкви, а часть исламизировалась и этнически считалась азербайджанцами-татарами (под фамилией Сафаровы). Но процесс этот был очень болезненным, сложным, не только для Сапаровых, что наглядно видно на примере первого поколения (после подчинения Армянской Церкви), матери Павла Флоренского Ольги Павловны».

**В поисках разрешения противоречия, продолжая исследовать родословную своей матери в другой работе «Генеалогические исследования» (писалось в 1916-1924 г.) («Сапаровы, Мелик-Бегляровы, Паатовы, Шавердовы, Алихановы, Шадиновы, Кн. Черкезовы») П.Флоренский пишет:**

«Сапаровы-выходцы из Карабаха в XVI в. В Карабахе случилась чума, и они выселились в селение Болнисе Тифлисской губернии со своими крестьянами...». «По окончании чумы почти все вернулись в Карабах, часть же осталась в Грузии, а именно 3 брата. От них по их прозвищам произошли три родственные фамилии: Сапаровых, Паатовых, Шавердовых. Сапаровы затем переселились в Сигнах, Кахетия в подаренное имение Карагач».

**И далее в начатой еще в 1915 г. «Заметки о матери» отмечает:** «Главное родословие Мелик-Бегляровых записано в Талышинском Евангелии IX в., на первых листах. Евангелии это хранилось в родовой Церкви Мелик-Бегляровых, на горе Хореке, где до сих пор стоят развалины их замка...», они были выкрадены крестьянами», «строгие приказания Католикоса Армянского и даже отлучения от Церкви не были достаточно сильны, чтобы заставить это семейство [крестьянское] вернуть Церкви...». Есть еще запись истории Мелик-Бегляровых – в Болнисском Евангелии, хранящемся в Церкви это села».

**И, наконец, в «Заметках к биографии П.Г.Сапарова» (около 1923 г.): История рода записана в Шулаверском рукописном Евангелии, святыне местного края. Это Евангелие оковано заново Павлом Герасимовичем Сапаровым... [дед Флоренского, отец его матери]...**

Вместо фамилии Мелик-Бегляровы возникла из этой ветви фамилия Сапаровы, данная грузинами. «Сапари» значит «щит» или «защита» (ИКС: По тюркски-азербайджански «sîpəg» (сипэр – щит, защитная ограда).

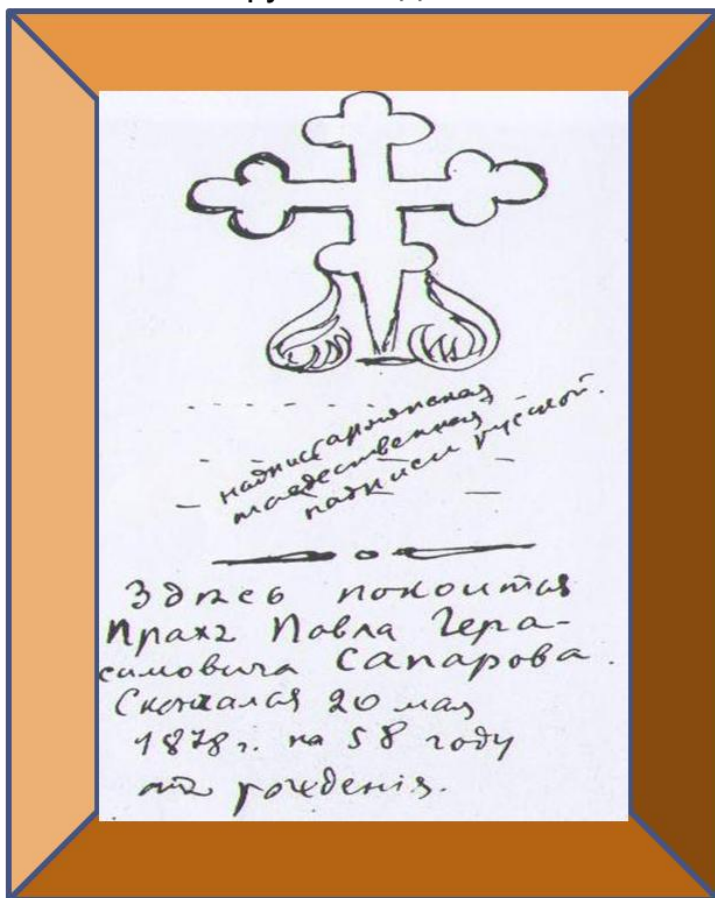
**Главный вывод, сделанный П.Флоренским в поздних записках:** «Карабахские армяне – собственно, не армяне, а особое племя... В древности они назывались албанцами, а армяне зовут их ахаване». «Они жили первоначально около озера Гекчи. Теснимые с юга, они переселились в Карабах, вместе с князьками своими, носившими родовое имя Бегляровых, по имени своего легендарного предка Беглара. Но и в Карабахе они держались замкнуто, не смешиваясь с окружающим населением. Этим, между прочим, объясняется, что Мелик-Бегляровы женились на девицах или родственных или вышеуказанных трех фамилий. Карабахские армяне сохранили особое наречие и особые нравы. Титул меликов Бегляровы получили от турецкого правительства».

В качестве иллюстраций мы приводим крест на могильной плите деда П.Флоренского по матери, албанца П.Г.Сапарова и предлагаем сравнить их с албанскими настенными крестами из Кабалы (Азербайджан) и крестами на Казахских коврах.



2 фута 1/8 дюйма

5 фунтов 3 1/2 дюйма



5 фунтов 3 1/2 дюйма

2 фута


Вид могильной плиты П.Г.Сапарова



*Кабала*



*Казахстанский ковер*



---

Подготовлено в Агентстве Интеллектуальной  
Собственности Азербайджанской Республики.